



REPUBLICA DE COLOMBIA  
GOBERNACIÓN DEL PUTUMAYO  
"JUNTOS PODEMOS TRANSFORMAR"



Secretaría de Salud Departamental

Mocoa, 15 de Marzo de 2018.

E1108

Doctor

**ALVARO ROJAS FUENTES**

DIRECTOR DE ADMINISTRACION DE FONDOS DE LA PROTECCION SOCIAL

Bogotá D.C.


Ref.: Distribución de Aportes Patronales Departamento del Putumayo 2018.

Cordial Saludo.


En cumplimiento al Documento DISTRIBUCION DE LOS RECURSOS DEL SISTEMA GENERAL DE PARTICIPACIONES (SGP) VF22052018 Departamento Nacional de Planeación, me permito remitir consolidado Departamental de los Aportes Patronales Vigencia 2018 de la Distribución entre los Fondos de Pensiones y de Cesantías, Administradoras de Riesgos Profesionales y Entidades Promotoras de Salud a las cuales se encuentran afiliados los trabajadores de cada una de las IPS públicas.

Cordialmente,

  
GLINYS EDITH DÍAZ LLERENA  
Secretaria de Salud Departamental Putumayo

Elaboró:	Yein Patricia Cuchumbe Ceron	Secretaria de Salud	Contratista Profesional de Apoyo	
Revisó:	Isley Pantoja Fernández	Secretaria de Salud	Profesional Universitario GAPSS	

Anexo: Formulario Anual Distribución SGP Aportes Patronales 2018



**1. DEPARTAMENTO O DIS PUTUMAYO**


**2. DISTRIBUCIÓN PARA EL AÑO 2018**

3. COD. DANE MUNICIPIO	4. MUNICIPIO	5. MUNICIPIO CERTIFICADO (MC) / MUNICIPIO NO CERTIFICADO (MNC)	6. RAZÓN SOCIAL DE LA ESE	7. NIT DE LA E.S.E	8. D.V (Dígito de Verificación)	9. VALOR DISTRIBUCION MUNICIPAL	10. VALOR DISTRIBUCION DEPARTAMENTAL O DISTRITAL	11. TOTAL RECURSOS DISTRIBUIDOS A LA ESE (9+10)
86001	MOCOA	MNC	HOSPITAL JOSE MARIA HERNANDEZ	891200679	1	0		831.014.160
86219	COLÓN	MNC	HOSPITAL PI XII	891201845	2	0		452.656.984
86320	ORITO	MNC	HOSPITAL ORITO	846000474	7	0		331.355.171
86568	PUERTO ASIS	MNC	HOSPITAL LOCAL PUERTO ASIS	846000253	6	0		351.345.376
86569	PUERTO CAICEDO	MNC	HOSPITAL ALCIDES JIMENEZ	846001669	0	0		92.452.532
86571	PUERTO GUZMAN	MNC	HOSPITAL JORGER JULIO GUZMAN	846003357	7	0		118.071.356
86573	PUERTO LEGUIZAMO	MNC	HOSPITAL MARIA ANGELINES	846000678	2	0		267.384.347
86757	SAN MIGUEL	MNC	HOSPITAL FRONTERIZO LA DORADA	846002309	9	0		110.300.292
86865	VALLE DEL GUAMUEZ	MNC	HOSPITAL SAGRADO CORAZON DE JESUS	846000471	5	0		254.761.271
86885	VILLA GARZON	MNC	HOSPITAL SAN GABRIEL ARCANGEL	846001620	0	0		216.980.854
<b>TOTAL</b>							<b>0</b>	<b>3.026.322.343</b>

TABLA RESUMEN		VALORES
A - TOTAL DISTRIBUCIÓN MUNICIPAL		-
B - TOTAL DISTRIBUCIÓN DEPARTAMENTAL		3.026.322.343
C - TOTAL DE LA ASIGNACIÓN DOCUMENTO DE DISTRIBUCIÓN DNP - MUNICIPAL		-
D - TOTAL DE LA ASIGNACIÓN DOCUMENTO DE DISTRIBUCIÓN DNP - DEPARTAMENTAL O DISTRITAL		3.026.322.343

  
GLINY EDITH DIAZ LLERENA  
SECRETARIA DE SAULD DEPARTAMENTAL

  
DORIS LASSO MERINO  
SECRETARIA DE HACIENDA

PROYECTO: PATRICIA CUCHUMBE CERON  
PASSD P  
REVISOR: ISLEY PANTOJA  
PU SSD P  


SISTEMA GENERAL DE PARTICIPACIONES  
PARTICIPACIÓN PARA SALUD  
PRESTACIÓN DE SERVICIOS DE SALUD EN LO NO CUBIERTO CON SUBSIDIOS A LA DEMANDA Y FINANCIACIÓN DEL SUBSIDIO A LA OFERTA  
DEPARTAMENTOS, ONCE DOCEAVAS 2018

CÓDIGO	DEPARTAMENTO	Subsidio a la Oferta - Aportes Patronales		Subsidio a la Oferta - Operación, acceso y atención en salud departamentos especiales		Total asignación: Subsidio a la oferta		Total asignación: Actividades NO cubiertas con subsidios a la demanda		TOTAL ONCE DOCEAVAS INICIALES 2018	AJUSTE D.D SGP 22-2017	ONCE DOCEAVAS DEFINITIVAS 2018 ESTE DOCUMENTO
		1	2	3=1+2	4	5=3+4	6	7=5+6				
05	ANTIOQUIA	14,590,897,502	-	14,590,897,502	39,388,680,723	53,979,578,225	7,471,863	53,987,050,088				
08	ATLANTICO	2,388,885,762	-	2,388,885,762	10,007,241,292	12,396,127,054	1,886,219	12,398,013,273				
13	BOLIVAR	1,976,147,218	-	1,976,147,218	12,247,794,283	14,223,941,501	2,370,812	14,226,312,313				
15	BOYACA	7,193,216,321	-	7,193,216,321	9,087,226,842	16,280,443,163	1,757,428	16,282,200,591				
17	CALDAS	3,228,656,459	-	3,228,656,459	6,427,304,881	9,655,961,340	1,330,205	9,657,291,545				
18	CAQUETA	6,916,616,254	4,186,426,757	11,103,043,011	4,223,022,826	15,326,065,837	1,351,140	15,327,416,977				
19	CAUCA	7,157,943,536	-	7,157,943,536	13,381,159,247	20,539,102,783	2,602,486	20,541,705,269				
20	CESAR	2,023,896,367	-	2,023,896,367	11,625,347,830	13,649,244,197	2,244,669	13,651,488,866				
23	CORDOBA	5,118,195,723	-	5,118,195,723	18,208,053,509	23,326,249,232	3,540,561	23,329,789,793				
25	CUNDINAMARCA	20,984,577,143	-	20,984,577,143	12,649,554,872	33,634,132,015	2,449,264	33,636,581,279				
27	CHOCO	2,070,168,946	-	2,070,168,946	5,250,025,892	7,320,194,838	1,019,123	7,321,213,961				
41	HUILA	5,409,112,410	-	5,409,112,410	10,567,988,648	15,977,101,058	2,038,672	15,979,139,730				
44	LA GUAJIRA	5,877,489,776	-	5,877,489,776	9,790,998,271	15,668,488,047	1,924,808	15,670,412,855				
47	MAGDALENA	5,931,043,370	-	5,931,043,370	8,831,276,402	14,762,319,772	1,715,915	14,764,035,687				
50	META	5,211,549,815	-	5,211,549,815	7,097,943,224	12,309,493,039	1,339,018	12,310,832,057				
52	NARIÑO	7,346,616,247	-	7,346,616,247	16,062,696,849	23,409,313,096	3,128,338	23,412,441,434				
54	NORTE DE SANTANDER	10,171,217,130	-	10,171,217,130	13,503,363,326	23,674,580,456	2,540,524	23,677,120,980				
63	QUINDIO	3,775,114,443	-	3,775,114,443	3,535,467,257	7,310,581,700	693,551	7,311,275,251				
66	RISARALDA	3,526,514,632	-	3,526,514,632	6,177,685,852	9,704,200,484	1,192,224	9,705,392,708				
68	SANTANDER	4,503,204,061	-	4,503,204,061	13,964,967,189	18,468,171,250	2,663,061	18,470,834,311				
70	SUCRE	4,803,881,993	-	4,803,881,993	10,785,710,377	15,589,592,370	2,125,178	15,591,717,548				
73	TOLIMA	7,548,992,122	-	7,548,992,122	10,189,211,548	17,738,203,670	1,987,729	17,740,191,399				
76	VALLE DEL CAUCA	25,403,156,788	-	25,403,156,788	25,734,111,657	51,137,268,445	5,082,970	51,142,351,415				
81	ARAUCA	2,664,943,991	-	2,664,943,991	2,766,697,717	5,431,641,708	526,465	5,432,168,173				
85	CASANARE	4,429,806,150	-	4,429,806,150	2,971,262,653	7,401,068,803	563,995	7,401,632,798				
86	PUTUMAYO	3,026,322,345	4,025,923,807	7,052,246,150	3,532,454,809	10,584,700,959	1,195,812	10,585,896,771				
88	SAN ANDRES	-	4,872,872,188	4,872,872,188	242,661,641	5,115,533,829	681,317	5,116,215,146				
91	AMAZONAS	902,097,210	5,649,780,232	6,551,877,442	738,664,140	7,290,541,582	868,951	7,291,410,533				
94	GUAINIA	-	5,470,488,928	5,470,488,928	514,219,897	5,984,708,825	-59,832,165	5,924,876,660				
95	GUAVIARE	2,622,367,709	4,033,468,170	6,655,835,879	775,610,164	7,431,446,043	670,986	7,432,117,029				
97	VAUPES	360,207,518	5,451,684,919	5,811,892,437	362,827,749	6,174,720,186	769,811	6,175,489,997				
99	VICHADA	719,214,332	3,917,389,723	4,636,604,055	948,324,242	5,584,928,297	99,070	5,585,027,367				
TOTAL DEPARTAMENTOS		177,882,053,271	37,608,034,724	215,490,087,995	291,589,555,809	507,079,643,804	-	507,079,643,804				